


MAPA DO CELÓW PROJEKTOWYCH
SKALA 1:500

Ark.1(3)
Dla: ul. Przemysłowa
Sektory mapy: 6.214.27.02.4.2; 6.214.27.02.2.4
Układ odniesienia poziomy: '2000' strefa 6
Układ odniesienia pionowy: Kransztadt 86
ID pracy: 6640.1106.2015
W zakresie opracowania mapa aktualna na dzień: 18.08.2015r.
Mapa powstała na podstawie pomiaru bezpośredniego w terenie,
pliku kcd programu Turbo Map v8.5 (powstałego na podstawie danych
zgromadzonych w PDDGIK - operatorów techn. i wektoryzacji istniejącej
mapy zasadniczej w skali 1:500) oraz aktualizacji w zakresie opracowania.
Nie wyklucza się istnienia w terenie innych, nie wykazanych na niniejszej mapie
urządzeń podziemnych, które nie zostały zgłoszone do inwentaryzacji.

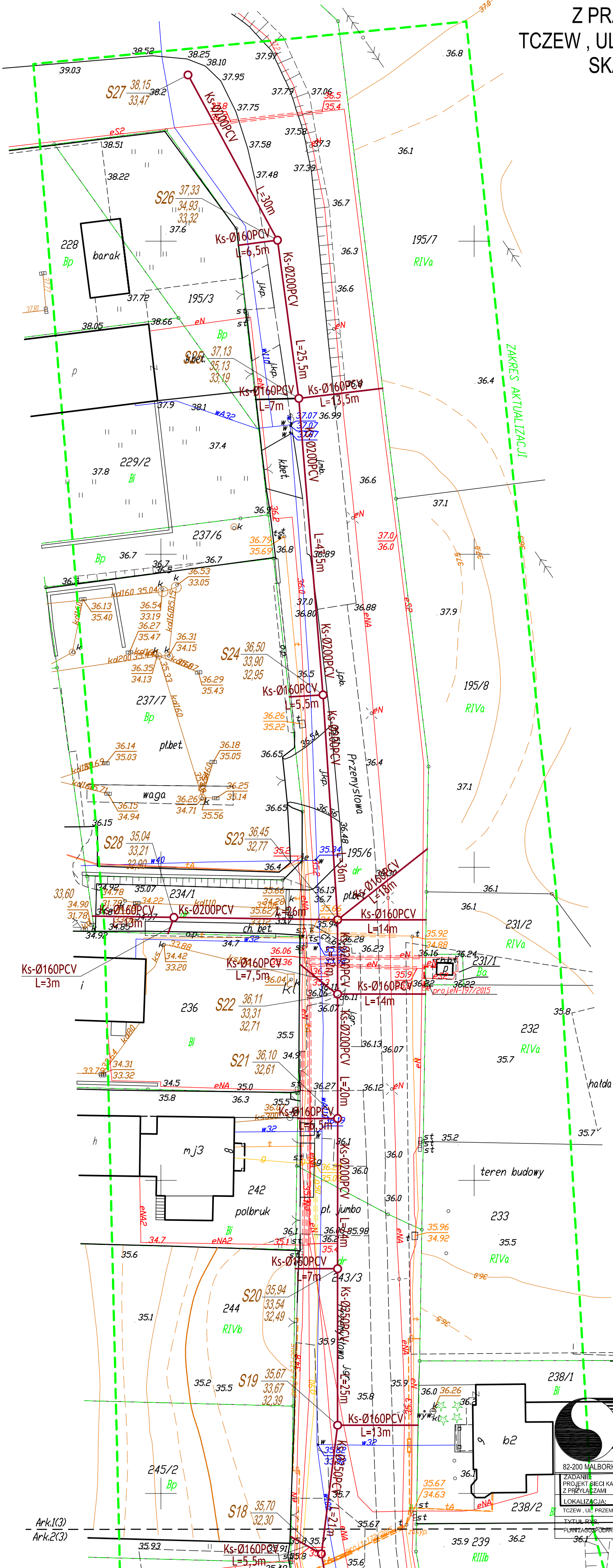
USŁUGI GEODEZYJNO - KARTOGRAFICZNE
GEO - LINE
ul. Andersena 12c/10, 83-110 Tczew
tel. 696-980-945, 507-417-461 e-mail: geolineo2.pl
GEODETA
mgr inż. Arkadiusz Marchewicz
Nr upr. 22130







Poświadczam, że niniejszy dokument został opracowany w wyniku prac geodezyjnych i kartograficznych, których rezultaty zawiera operat techniczny wpisany do ewidencji materiałów państwowego zasobu geodezyjnego i kartograficznego	
Organ prowadzący państwowy zasób geodezyjny i kartograficzny	Starosta Tczewski
Identyfikator ewidencji państwowego zasobu geodezyjnego i kartograficznego	P. 2214. 2015. 1198
Data wpisania operatu technicznego do ewidencji materiałów zasobu	10.08.2015
Imię, nazwisko i podpis osoby reprezentującej organ	

oraz digitalizacji rastra mapy ewidencji gruntów i budynków.
Dane na granice i użytki uzyskano z pliku kcd.
Dane ewidencyjne dotyczące granic działek nie spełniają wymagań dokładnościowych określonych w obowiązujących standardach technicznych.
W celu określenia przebiegu granic wymagane jest odrębne postępowanie.
Dla działek objętych zakresem nie przeprowadzono badania ksiąg wieczystych pod kątem występowania ewentualnych obciążeń służebnościami gruntowymi.

ZAKRES AKTUALIZACJI

PROJEKT SIECI KANALIZACJI SANITARNEJ GRAWITACYJNEJ
Z PRZYŁĄCZAMI
TCZEW, UL. PRZEMYSŁOWA
SKALA 1:500



- LEGENDA :
- URZĄDZENIA ISTNIEJĄCE
-  Sieć wodociągowa
 -  Sieć elektroenergetyczna
 -  Sieć telekomunikacyjna
 -  Sieć gazowa
- URZĄDZENIA PROJEKTOWANE
-  Sieć i przyłącza kanalizacji sanitarnej - grawitacyjnej
- URZĄDZENIA WCZEŚNIEJ PROJEKTOWANE
-  Sieć telekomunikacyjna

**HYDROTERM**
BIURO PROJEKTOWO-INWESTYCYJNE
82-200 MALBORK Al. Wojska Polskiego 90A/b tel. (55) 272-70-81 e-mail: biuro@hydroterm.strefa.pl NIP 579-113-23-72

ZADANIE PROJEKT SIECI KAN. SANITARNEJ GRAWITACYJNEJ Z PRZYŁĄCZAMI	Projektant branża sanitarna	mgr inż. A. Papaj upr. 1529/EU/90	Skala Nr rys.	1:500 3
LOKALIZACJA: TCZEW, UL. PRZEMYSŁOWA	Asystent	tech. K. Zelman	Data Październik 2015	
TYTUL KSIĘGI PRZYŁĄCZÓW DO KANALIZACJI SANITARNEJ	Sprawdzający	mgr inż. J. Popławski upr. POM/0139/POCS/04	Nr zlecenia	5087